1.2. PUENTE PUMAR – TUDANCA
Paisajes y núcleos rurales de montaña

DATOS TÉCNICOS

INICIO	Puente Pumar (+43°6'34.73",-4°24'16.54").
FINAL	Tudanca (+43°9'10.25", -4°22'31.97").
LONGITUD	9,7 km.
ALTITUDES	Mínima: 434 msnm; Media: 821; Máxima: 1124.
DESNIVELES	Total subidas: +484 m, bajadas: -850 m.
PENDIENTES	Media en subida: 12,2%, en bajada: -14% (máxima: 31%).
TIEMPO	2h30' (mínimo estimado).

PUNTOS ALTERNATIVOS DE INICIO O FINAL DE ETAPA

La práctica totalidad del recorrido transcurre por áreas de montaña y sólo los puntos de inicio y final permiten un acceso rodado sin restricciones.

No obstante, un recorrido circular o de ida y vuelta puede ser realizado hasta el Collado de Pandierne o, muy cerca de él, hasta el Cueto del Haya. No hay infraestructuras ni servicios.

DIFICULTADES Y ADVERTENCIAS

Recorrido sin problemas técnicos ni pasos peligrosos.
No obstante se debe tener en cuenta que el collado de Pandierne se encuentra en un área de montaña muy expuesta al viento u otras situaciones meteorológicas adversas.
La senda transcurre por espacios pertenecientes a la Red Natura 2000 (LIC de los Valles altos del Nansa, Saja y Alto Campoo, ZEPA de las Sierras del Cordel y Cabecera del Saja y Nansa). Se trata de un territorio especialmente valioso sujeto a regulaciones y que requiere adoptar ciertas pautas de comportamiento que el senderista deberá cumplir escrupulosamente. Además, al ser un área incluida en la Reserva Nacional de Caza Saja se debe consultar el calendario de caza (Lotes La Cestera y Canaluco) y, en su caso, llevar ropa llamativa para reducir el riesgo de accidentes.

DESCRIPCIÓN DEL CAMINO Y DEL RECORRIDO

Puente Pumar, punto de inicio de la etapa es un núcleo de gran interés por su arquitectura civil y merece recorrerse detenidamente antes de iniciar la caminata.
Primer tramo (T1, Puente Pumar-Collado de Pandierne: 3 km). La pista arranca en Puente Pumar y asciende cruzando algunos prados antes de alcanzar, a 900m, una valla que prohíbe el paso de vehículos.
A partir de este punto, y a lo largo del kilómetro siguiente, se asciende hasta la culminación de una loma desde la que se tienen excelentes vistas tanto hacia el S (valle de Polaciones y relieves de Peña Labra-Tres Mares) como hacia el N (Cueto del Haya, embalse de la Cohilla y Cueto Cucón).
Posibilidad de realizar un desvío hasta la turbera del Cueto de la Avellanosa (foto 1) hoy desecada y muy deteriorada como consecuencia de su explotación pero que conserva testigos de 3 metros de espesor. Ha proporcionado información muy valiosa sobre la evolución de la vegetación durante los últimos 6000 años. Declarada punto de interés geológico (+3,5 km ida y vuelta).
Continuación hasta las proximidades del Collado de Pandierne a través de pastizales, aunque para alcanzar el collado hay que abandonar la pista y recorrer las últimas decenas de metros utilizando las sendas, bien visibles, dejadas por el ganado (sin dificultad).
Posibilidad de ascender al Cueto del Haya. Excelentes vistas (+2,8 km ida y vuelta).
Todo el recorrido se hace por una pista ancha y con algunos tramos hormigonados al inicio (foto 2). Subida ininterrumpida y sin contrapendientes ni rellanos significativos (foto 3).

Segundo tramo (T2, Collado de Pandierne-zona de Bco. de Vado Sobayo: 1,1 km). Descenso hacia el Barranco de Vado Sobayo por una zona de pastizal y brezal salpicada de abedules. El camino se pierde en ocasiones y es necesario caminar campo a través (foto 4) pero reaparece rápidamente en el fondo del valle y no hay confusión posible (foto 5).

Tercer tramo (T3, Bco de Vado Sobayo-Barranco Jalgar: 2,5 km). Pronunciado descenso por buena pista (foto 6) que atraviesa una zona de prados con cabañas y algunos bosques (excelente abedular). Buenas vistas hacia Peña Sagra, estrecho de Bejo y montes y brañas de Tudanca (fotos 7-10).

Cuarto tramo (T4, Barranco Jalgar-Tudanca: 3,2 km). Fuerte subida inicial, hasta el Collado de los Picos (foto 11), en donde existe un refugio abierto, y posterior descenso hasta el núcleo de Tudanca por una pista hormigonada en su último tramo (foto 12). Buenas vistas hacia Peña Sagra y collado de Pandierne, así como a la central hidroeléctrica y pueblo de La Lastra.
La etapa termina en Tudanca, núcleo que ha sido declarado bien de interés cultural (conjunto histórico) por su conjunto arquitectónico y patrimonio etnográficos y que merece una visita en detalle (fotos 13-15). Especial valor tiene la Casa museo de José María de Cosío (visitable).

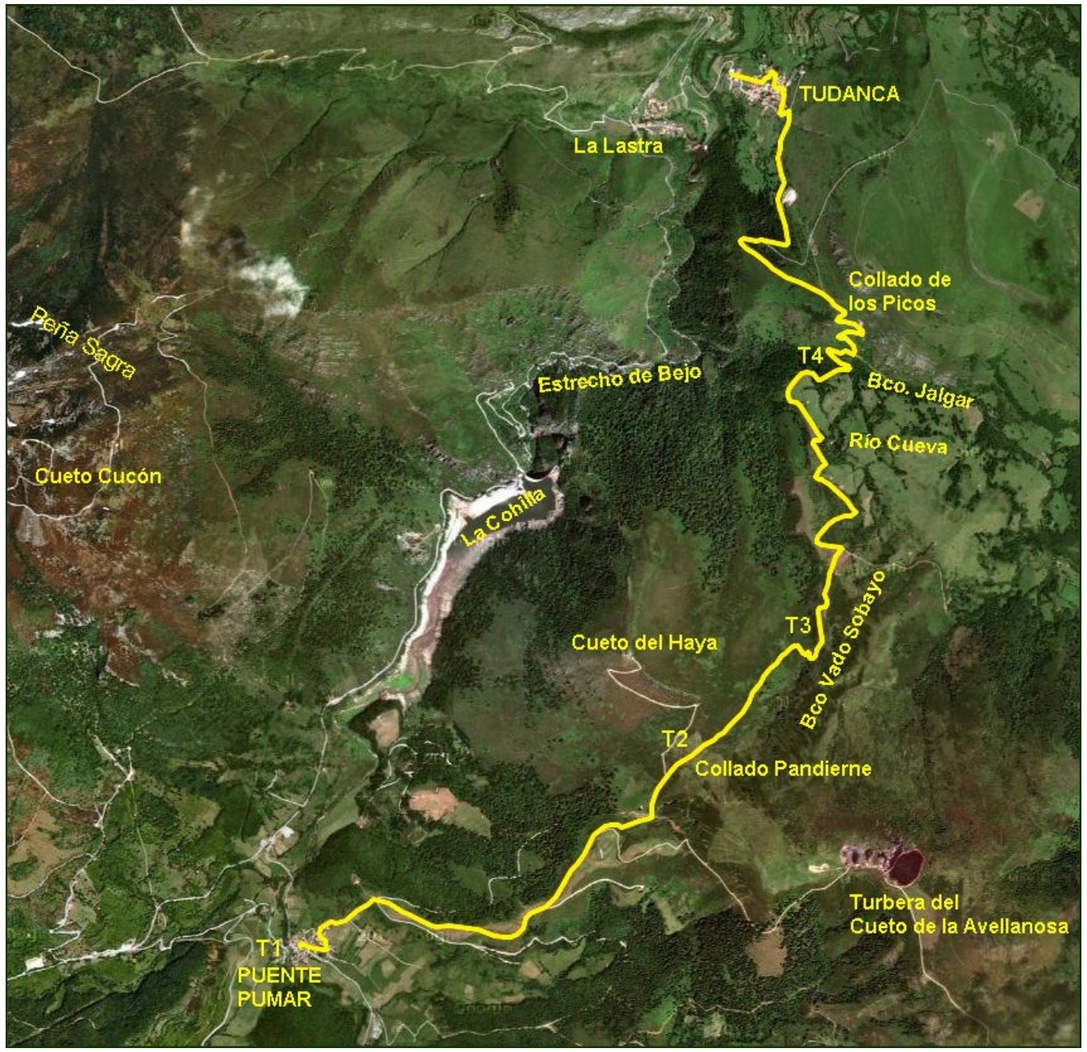

1. T1, Bloques en el Cueto de la Avellanosa

2. T1, pista de subida al collado de Pandierne

3. T2, Puente Pumar, acceso a Pandierne

4. T2, bajada hacia el Bco de Vado Sobayo

5. T2, paso por los pastizales de Pandierne

6. T3, zona de Río Cueva

7. T3, Río Cueva, vista al Pico de las Astillas



8. T3, Abedular



9. T3, Peña Sagra y central eléctrica de La Lastra

10. T3,. Bco. Jalgar y Vado La Reina

11. T4, Bco Jalgar, subida al collado de los Picos

12. T4, pista hormigonada en Tudanca

13. T4, Tejados de Tudanca

14. T4, Tudanca

15. T4, Carro chillón en Tudanca