1.3. TUDANCA – SARCEDA
El río Nansa y sus arroyos afluentes

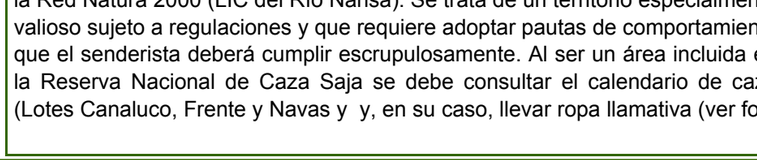

DATOS TÉCNICOS

INICIO	Tudanca (+43°9'10.25", -4°22'31.97").
FINAL	Sarceda (+43°11'24.80", -4°21'28.08").
LONGITUD	6,5 km.
ALTITUDES	Mínima: 318 msnm; Media: 390; Máxima: 492.
DESNIVELES	Total subidas: +282 m, bajadas: -337 m.
PENDIENTES	Media en subida: 8,4%, en bajada: -9,3% (máxima: -35%).
TIEMPO	1h35' (mínimo estimado).

PUNTOS ALTERNATIVOS DE INICIO O FINAL DE ETAPA

Alternativa de inicio o final de etapa o como punto de partida para un recorrido circular o de ida y vuelta: cruce carretera S-224 cerca de Sarceda. Acceso por carretera, no hay infraestructuras ni servicios (en el mapa).

DIFICULTADES– ADVERTENCIAS

Recorrido sin problemas técnicos ni pasos peligrosos.
La senda cruza varios arroyos y zonas en las que rezuma abundante agua por lo que hay que contar con la existencia permanente de barro. En temporadas muy lluviosas puede ser necesaria la utilización de calzado adaptado al agua (foto 10). Aunque el camino está transitado y suficientemente mantenido, en algunos sectores puede estar algo invadido por la vegetación.
Algunos tramos de la senda transcurren o bordean espacios pertenecientes a la Red Natura 2000 (LIC del Río Nansa). Se trata de un territorio especialmente valioso sujeto a regulaciones y que requiere adoptar pautas de comportamiento que el senderista deberá cumplir escrupulosamente. Al ser un área incluida en la Reserva Nacional de Caza Saja se debe consultar el calendario de caza (Lotes Canaluco, Frente y Navas y y, en su caso, llevar ropa llamativa (ver foto

DESCRIPCIÓN DEL RECORRIDO

La etapa se inicia en Tudanca, núcleo que ha sido declarado bien de interés cultural (conjunto histórico) y cuyo conjunto arquitectónico merece una visita en detalle. Especial valor tiene la Casa museo de José María de Cosío (visitable).
Primer tramo (T1, desde Tudanca hasta la confluencia con la pista que da acceso al puente de Sarceda: 4,5 km). Camino peatonal bien trazado y mantenido y que en algunos tramos conserva restos de un antiguo empedrado (fotos 1 y 2). Pendientes reducidas.
Al principio se atraviesa una zona de prados con buenas vistas hacia Tudanca, La Lastra y Santotís (fotos 3 y 4). Luego el recorrido transcurre por el fondo del valle siguiendo de cerca el curso del Nansa a través de bosque, (foto 10) algunas plantaciones y pra-dos aislados con buenos invernales (fotos 6 y 7).
Posibilidad de acercarse al río y a su bosque de ribera presentando ambos una excelente calidad y un alto grado de naturalidad (foto 8).
Cruce de varios arroyos con pequeñas cascadas (foto 9) y sectores en los que el agua rezuma (foto 10) -acumulaciones de toba, vegetación higrófila: fotos 11 y 12)-.

Segundo tramo (T2, hasta el cruce con la carretera CA-281: 1km). Pista que atraviesa el Nansa por el puente de Sarceda y asciende hasta encontrarse con la carretera (fotos 13 y 14).
Desde el puente de Sarceda buena vista hacia el río y su bosque de ribera, posibilidad de acercarse al río (foto 15).

Tercer tramo (T3, desde el cruce con la carretera hasta Sarceda: 1 km). Final de etapa por una carretera estrecha y en fuerte pendiente. Cruce del canal de Saltos del Nansa y, en el último tramo, buenas vistas hacia el valle y cumbres de la margen opuesta.

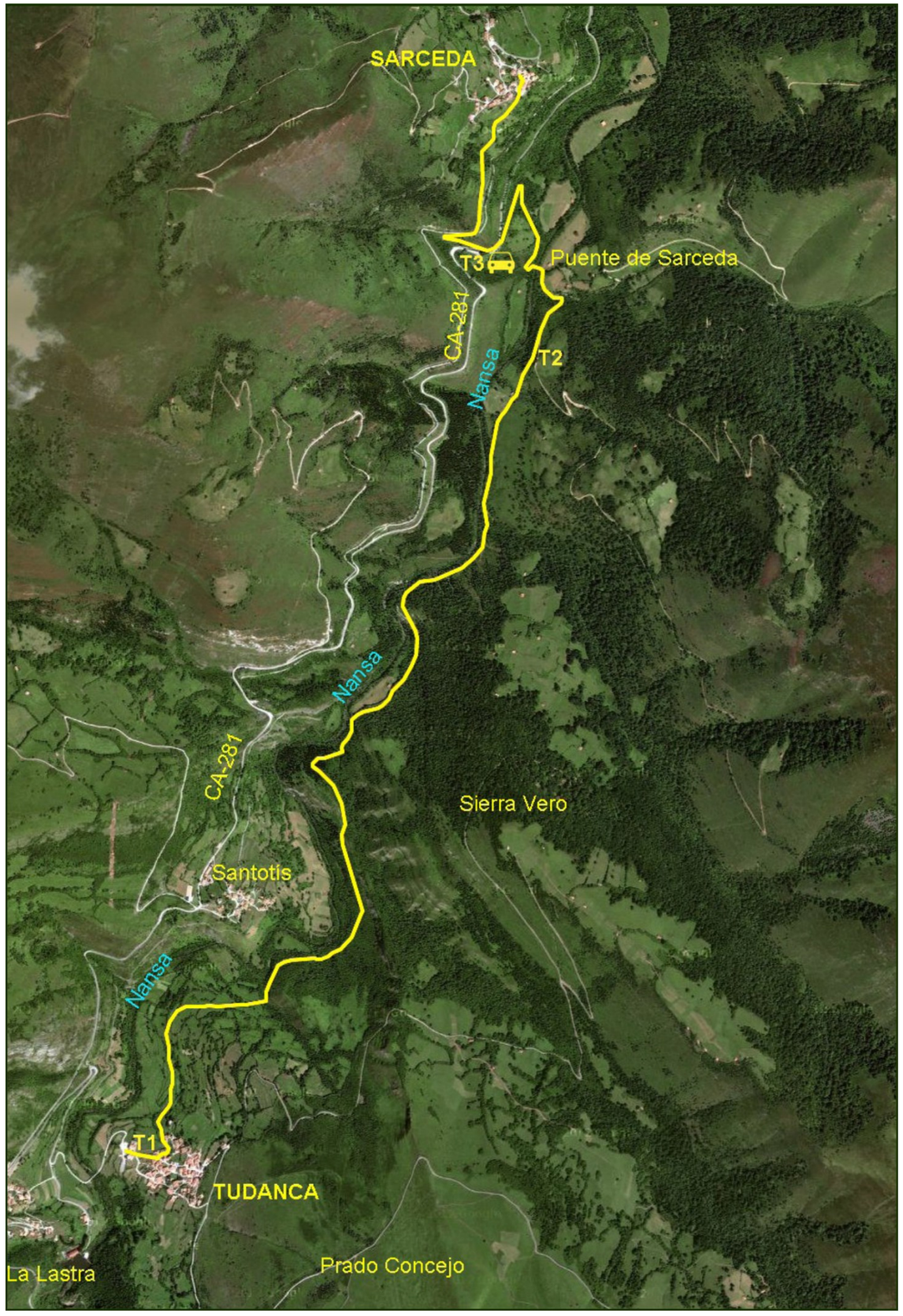



1. T1, senda atravesando una avellaneda



2. T1, pavimento del camino histórico en Tudanca

3. T1, Iglesia de Tudanca y Peña Sagra

4. T1, Vista de Santotís y Peña Sagra



5. T1, Sierra y barranco Vero

6. T1, Invernal cerca de Sarceda

7. T1, Alternancia de prados y plantaciones

8. T1, Aspecto invernal del bosque de ribera



9.T1, Arroyo de sierra Vero

10 T1, tramos inundados en época lluviosa

11. T1, Vegetación higrófila



12. T1, Rezumes y formación de tobas

13. T2, pista de acceso al Puente de Sarceda



14. T2, subida hacia la carretera CA-281

15 T2,Nansa desde el puente de Sarceda