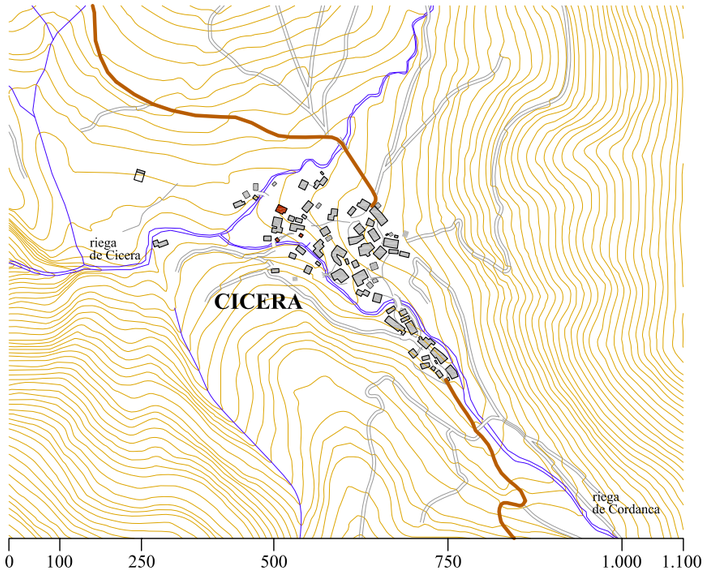

001. Plano de Cicera y su entorno

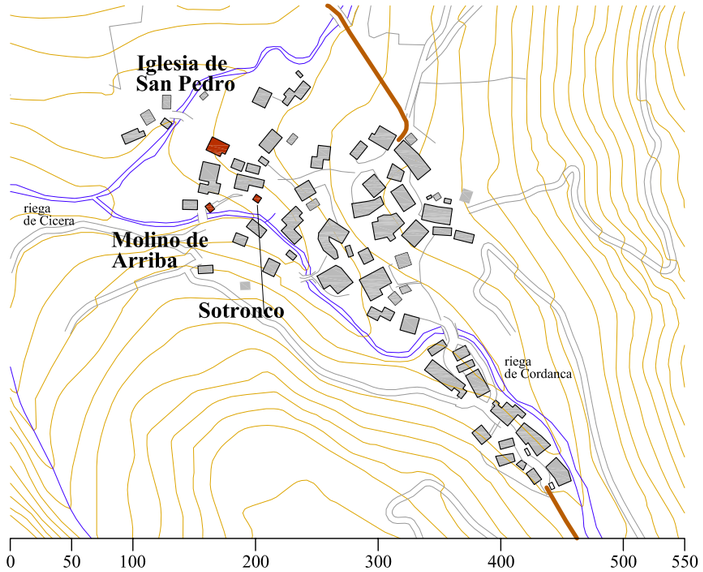

002. Plano de Cicera con localización de la iglesia de San Pedro y el conjunto de Sotronco

Municipio: Peñarrubia
Numero de habitantes: 69 (INE 2011)
Altitud: 500m

Cicera ofrece una imagen unitaria y completa de los elementos de la aldea. En primer lugar el terrazgo que envuelve al núcleo, a la derecha el molino y al fondo el valle de la Riega de Cordanca y el monte por donde asciende el camino, que pasando por la Venta de los Lobos, cruza el cordal de Peña Sagra por Pasaneo. Al fondo a la derecha, pueden verse los invernales de Cordanca y Arcedón, y a la izquierda, el límite de los pastizales del Llan de la Gándara, en la linde con el valle de Lamasón. Situado en la ribera de la riega de Cordanca, en la confluencia con la riega de Cicera, presenta un núcleo compacto en el que destacan la iglesia de San Pedro y el conjunto hídrico formado por la fuente, el abrevadero y el lavadero de Sotronco y el molino de Arriba

003. Vista de Cicera

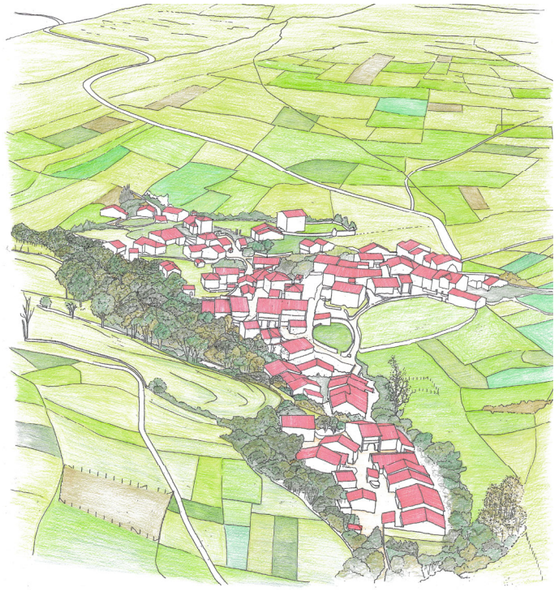

004. Apunte de Cicera y su miés

007 Vista del núcleo de Cicera, sus mieses, invernales y bosques

005. Iglesia de San Pedro

006. Molino de Arriba

PEÑARRUBIA - LAMASÓN - RIONANSA
linares - cicera - lafuente - obeso

ITINERARIOS VIRTUALES DEL VALLE DEL NANSA Y PEÑARRUBIA
Pueblos al abrigo de las Sierras de Arria y El Escudo

CICERA Peñarrubia

eduardo ruiz de la riva eduardo cabanas moreno pedro fernández lastra arquitectos